

Информация о последствиях самовольного размещения нестационарных объектов

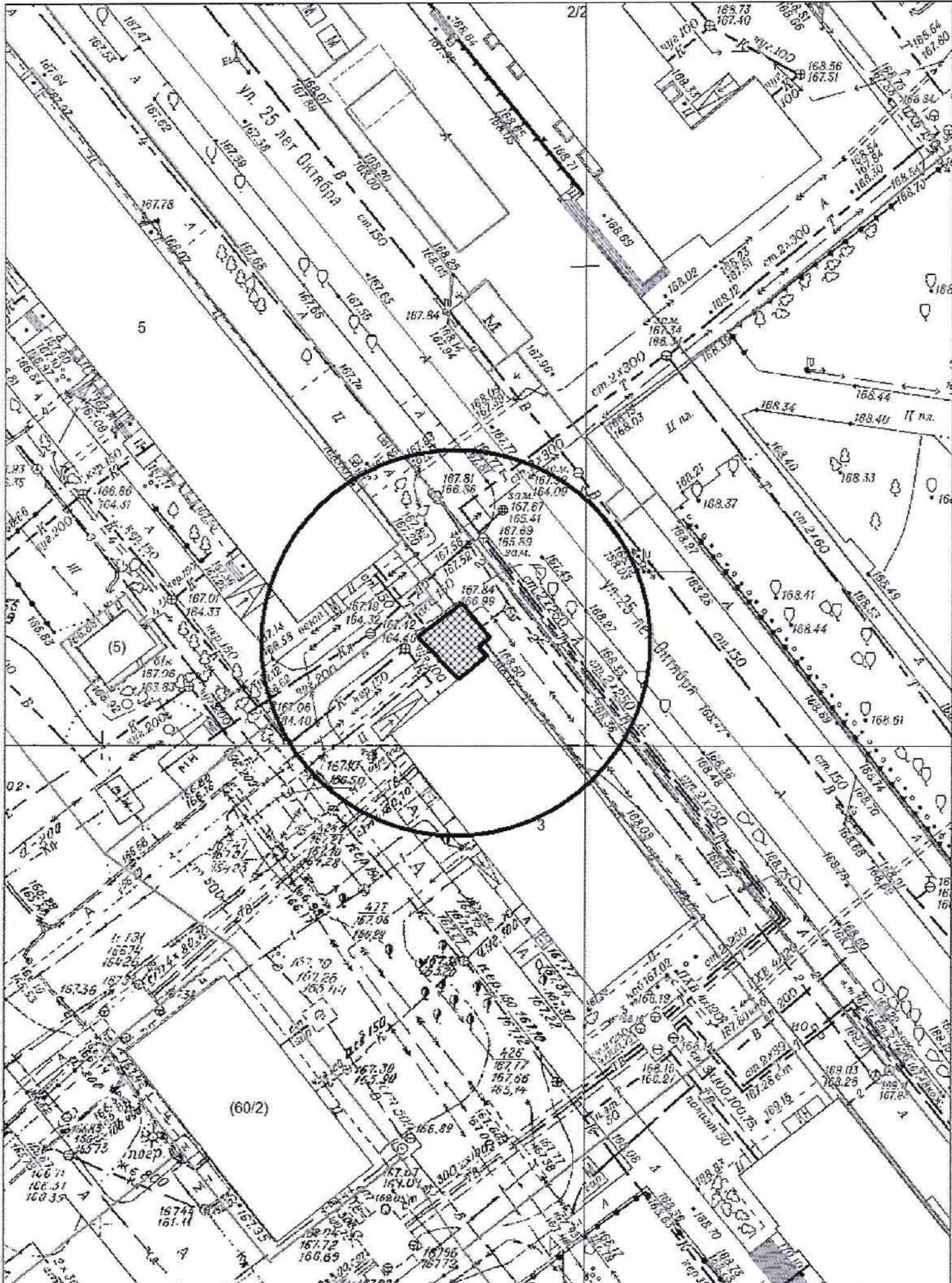
По результатам заседания комиссии по вопросам демонтажа самовольных нестационарных объектов на территории города Новосибирска от 22.06.2022 № 215 принято решение о демонтаже самовольных нестационарных объектов в пределах территорий, представленных на картах – схемах.

В соответствии с действующим Положением о нестационарных объектах на территории города Новосибирска, утвержденным решением Совета депутатов города Новосибирска от 29.04.2015 № 1336 (в редакции от 27.04.2022) (далее – Положение) в случае выявления повторного размещения самовольного нестационарного объекта в течение календарного года в пределах территории в радиусе 20 м от ранее демонтированного нестационарного объекта, указанной в карте-схеме территории, также в случае перемещения самовольного нестационарного объекта в пределах территории планируемого демонтажа и (или) если внешний вид его, в том числе размер, изменен, администрацией района (округом по районам) города Новосибирска (далее – администрация района (округ по районам)) составляется акт о выявлении самовольного нестационарного объекта (далее – акт о выявлении). На основании такого акта о выявлении департамент строительства и архитектуры мэрии города Новосибирска, администрации районов (округ по районам) обеспечивают повторный демонтаж самовольного нестационарного объекта без совершения действий, предусмотренных пунктами 6.6 – 6.8 Положения.

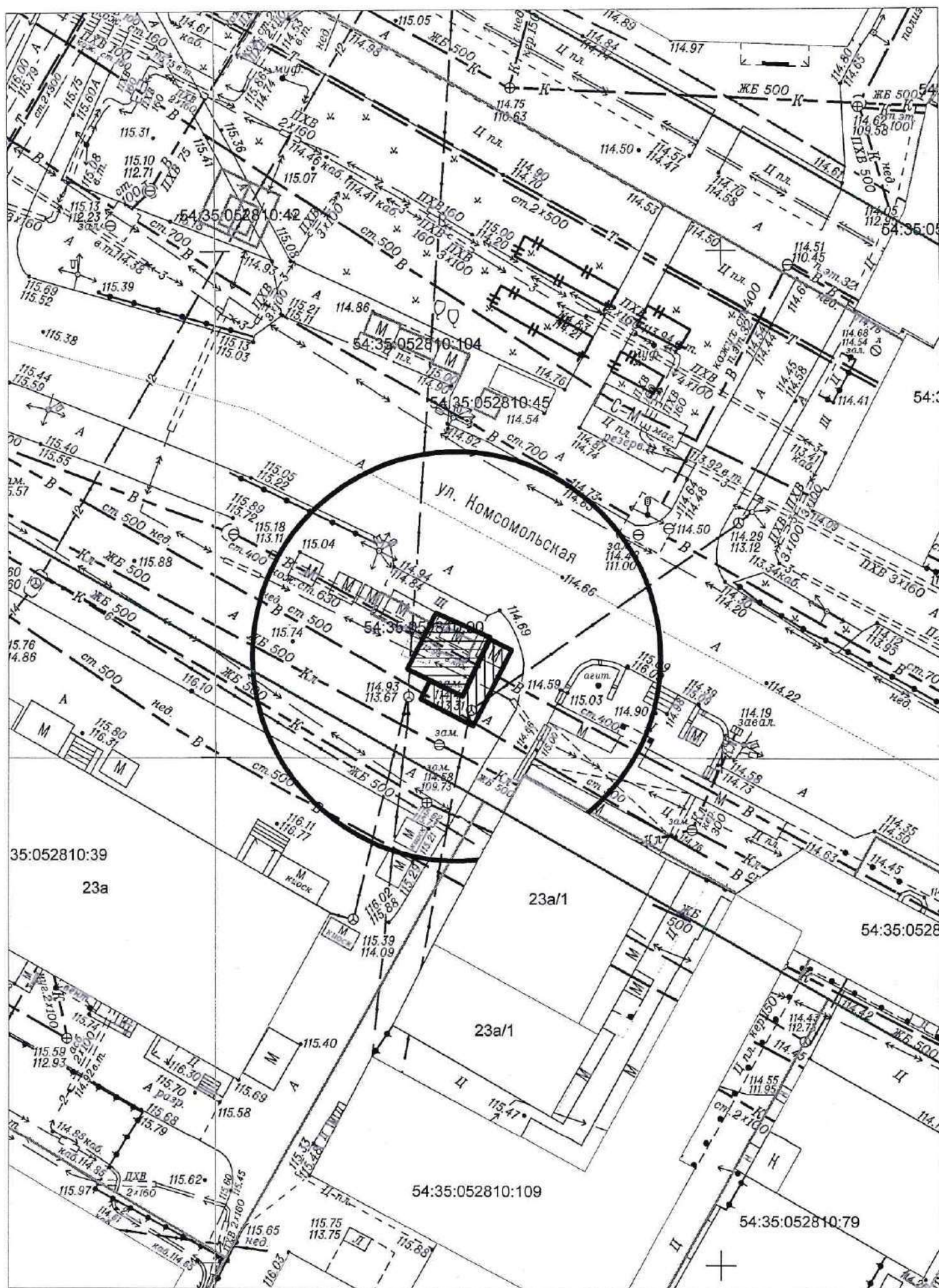
Карта-схема территории № 1766

по адресному ориентиру: ул. 25 лет Октября, (3)

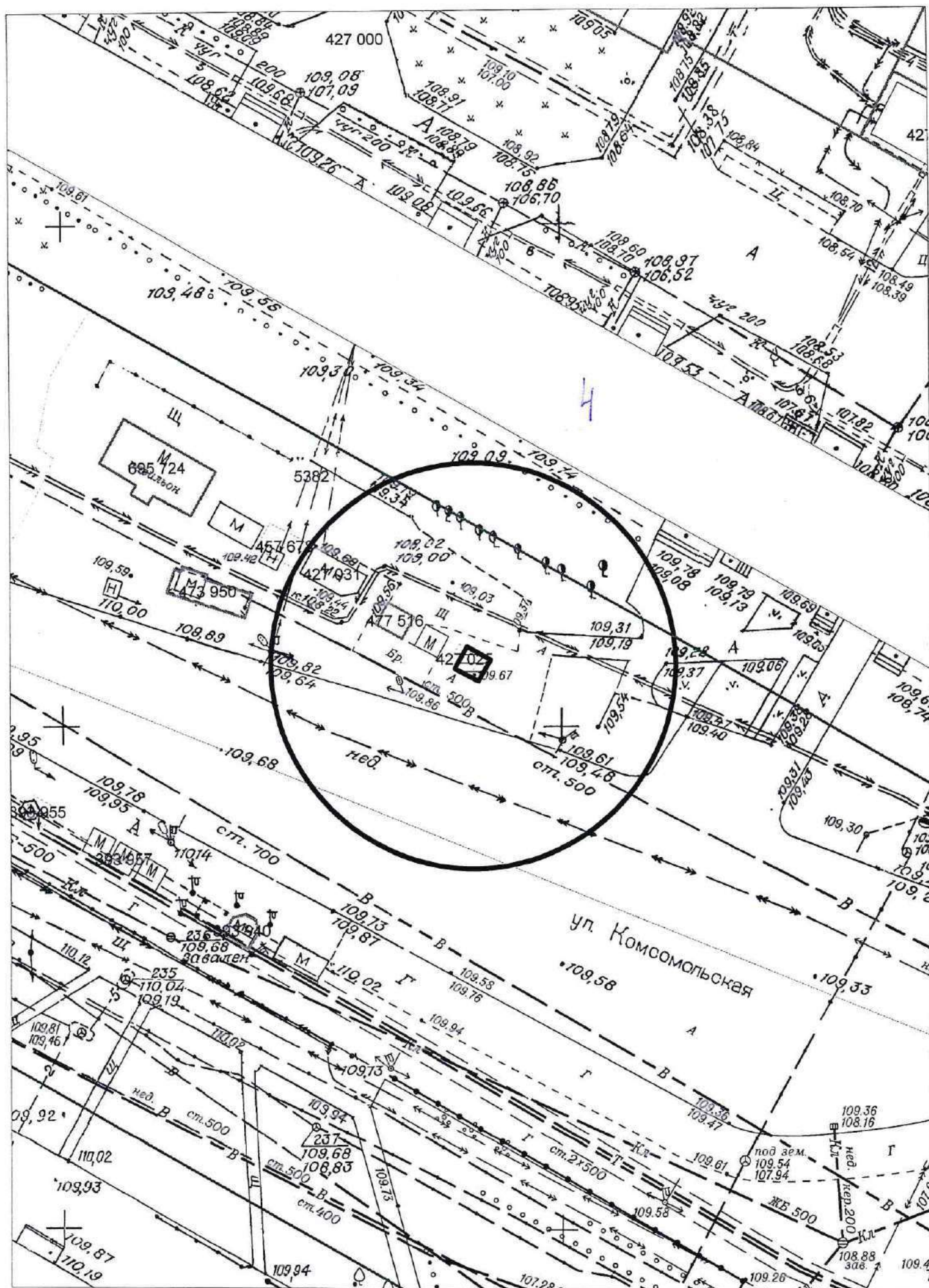
на топографическом плане в масштабе М 1:500



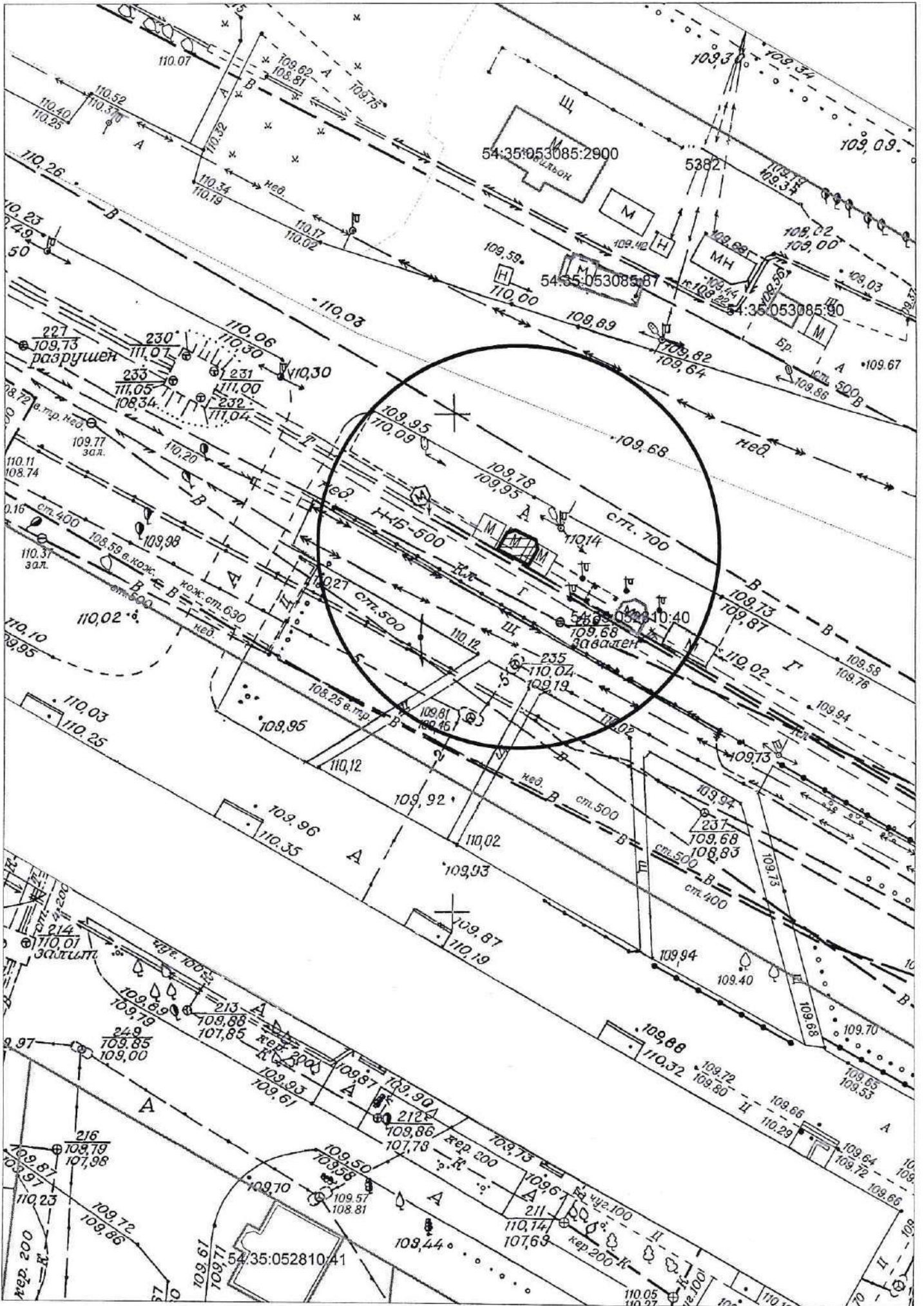
Карта-схема территории № 1767
по адресному ориентиру ул. Комсомольская, (23а)
Масштаб М1:500



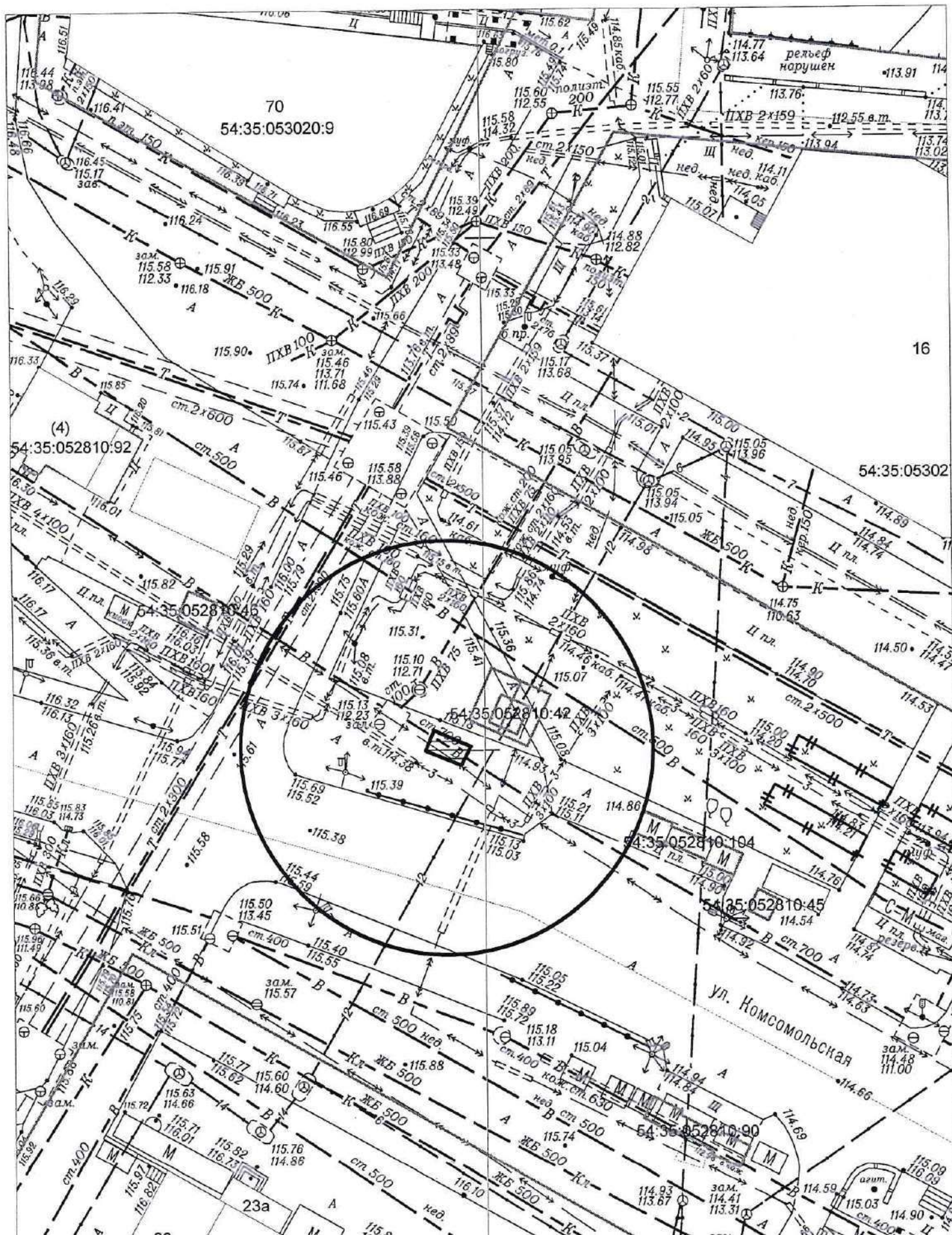
Карта-схема территории № 1768
по адресному ориентиру ул. Комсомольская, (4)
Масштаб М1:500



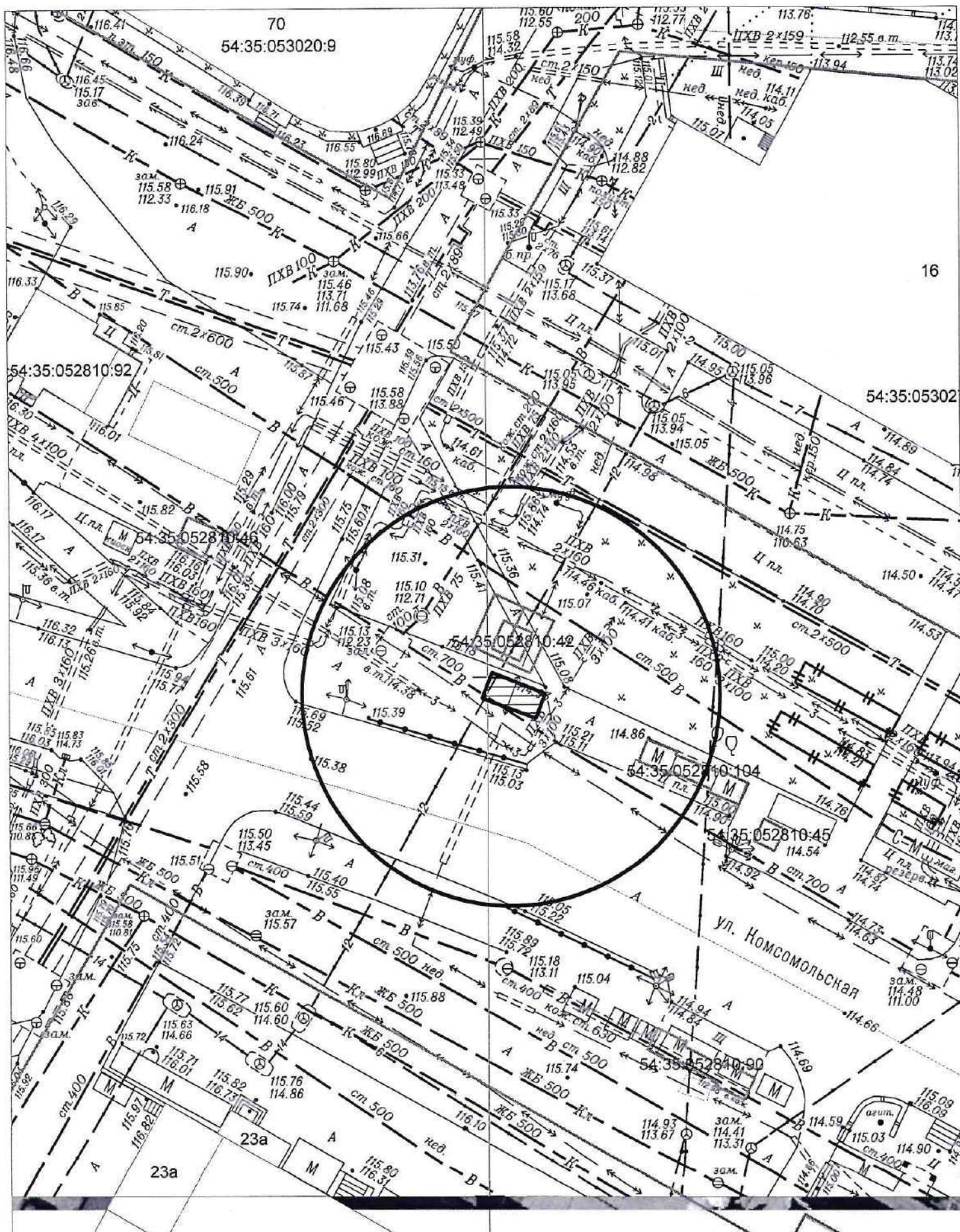
Карта-схема территории № 1769
по адресному ориентиру ул. Комсомольская, (3)
Масштаб М1:500



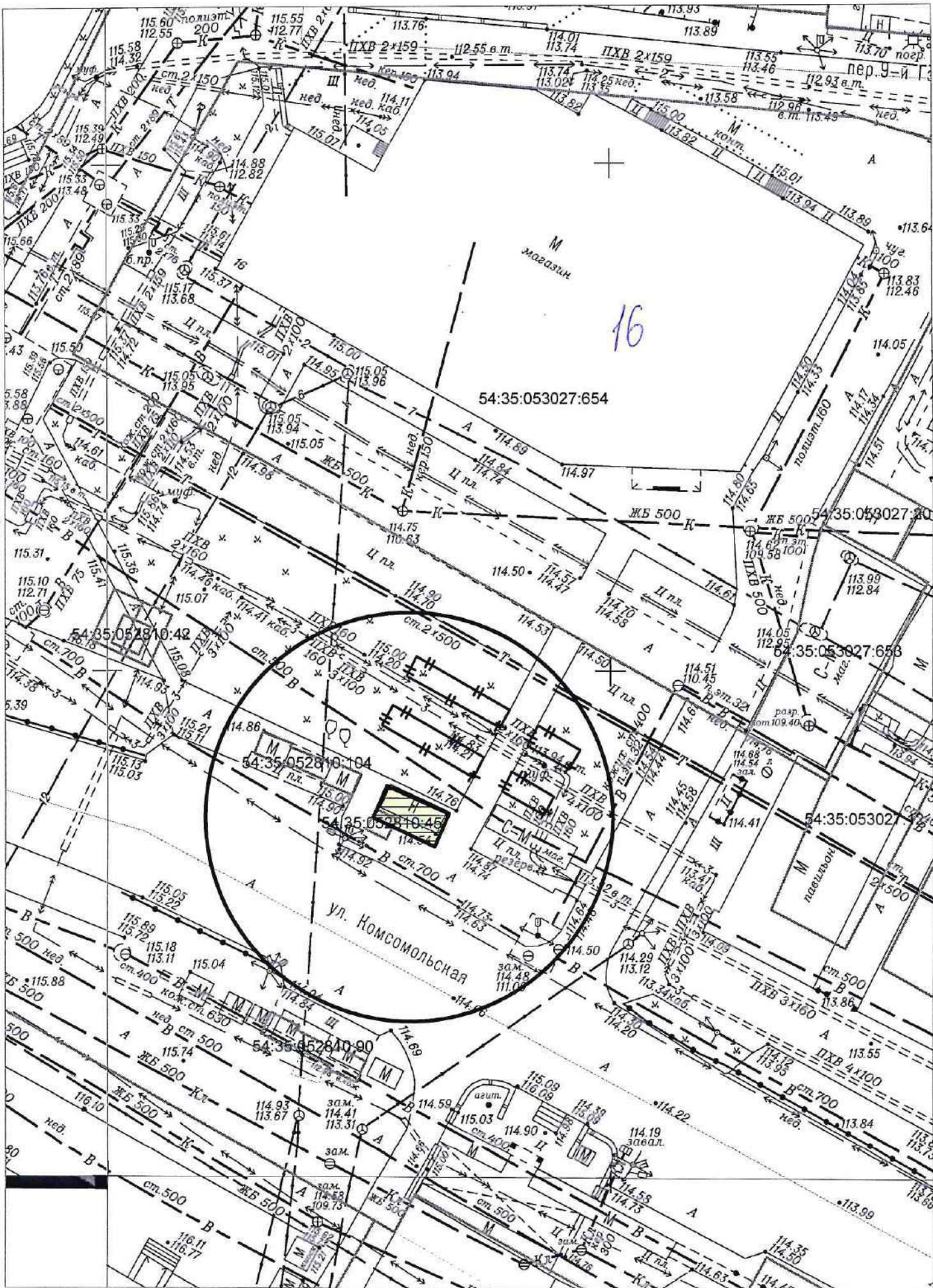
Карта-схема территории № 1770
по адресному ориентиру ул. Комсомольская, (16)
Масштаб М1:500



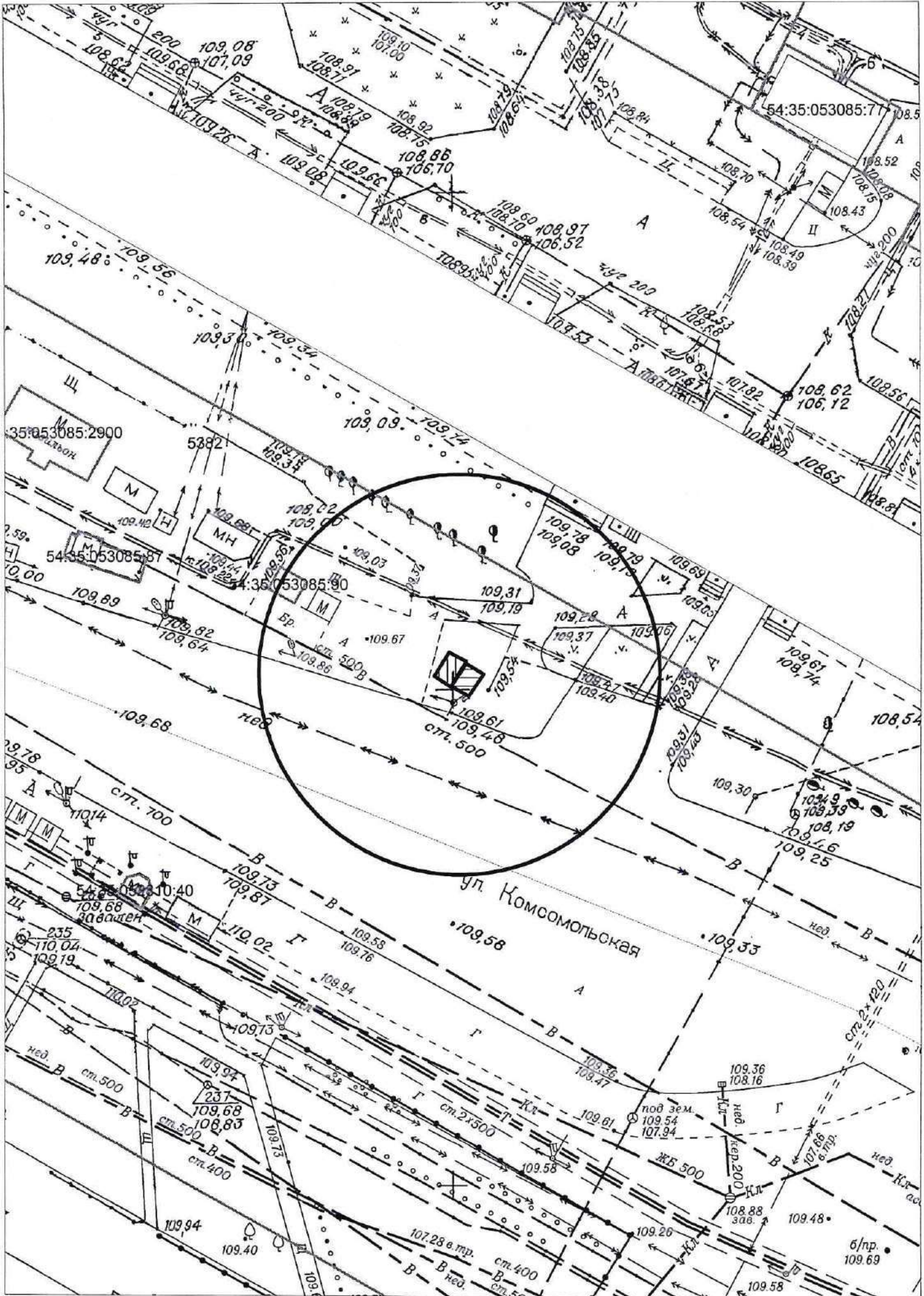
Карта-схема территории № 1771
по адресному ориентиру ул. Комсомольская, (16)
Масштаб М1:500



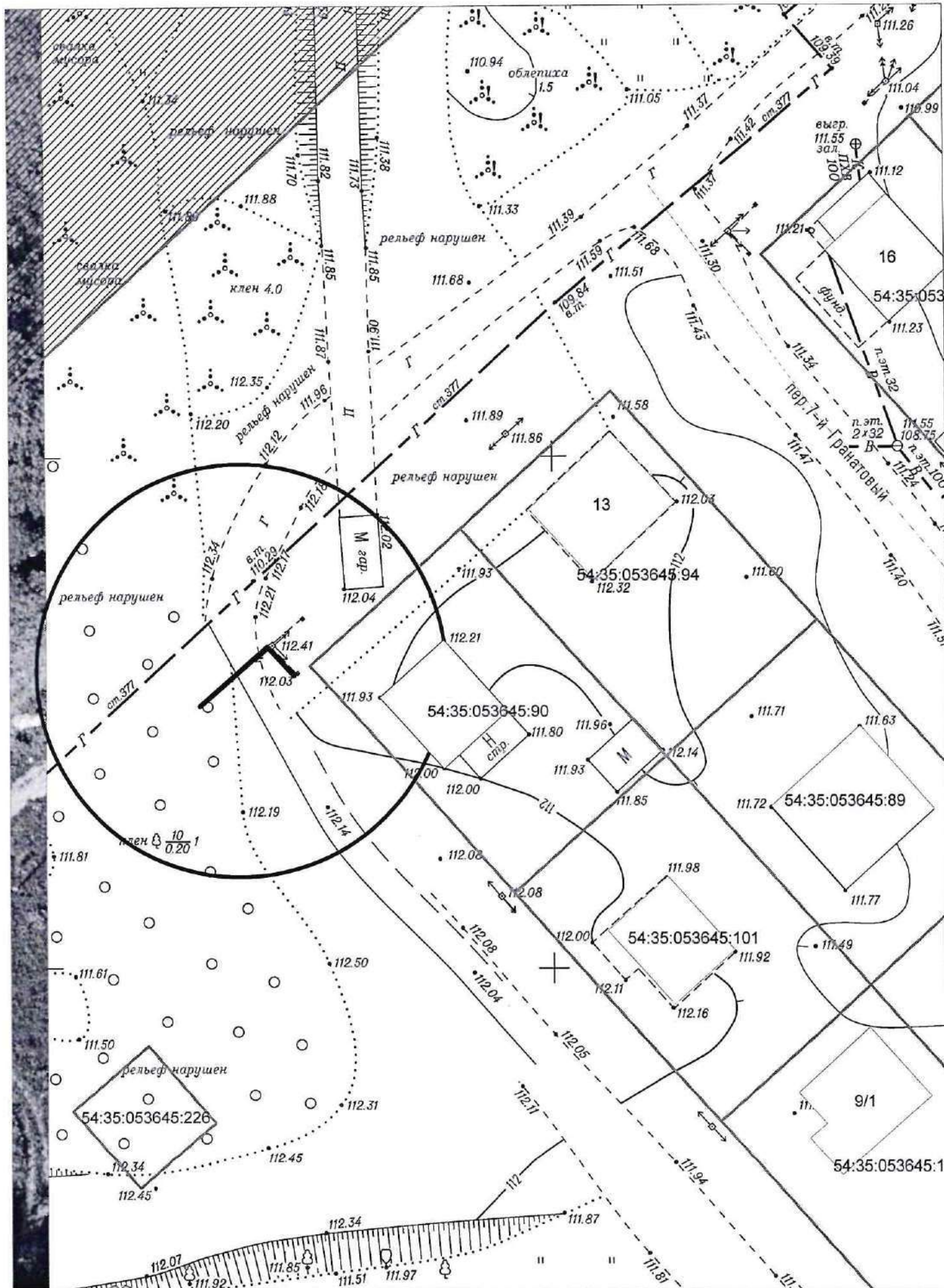
Карта-схема территории № 1772
по адресному ориентиру ул. Комсомольская, (16)
Масштаб М1:500



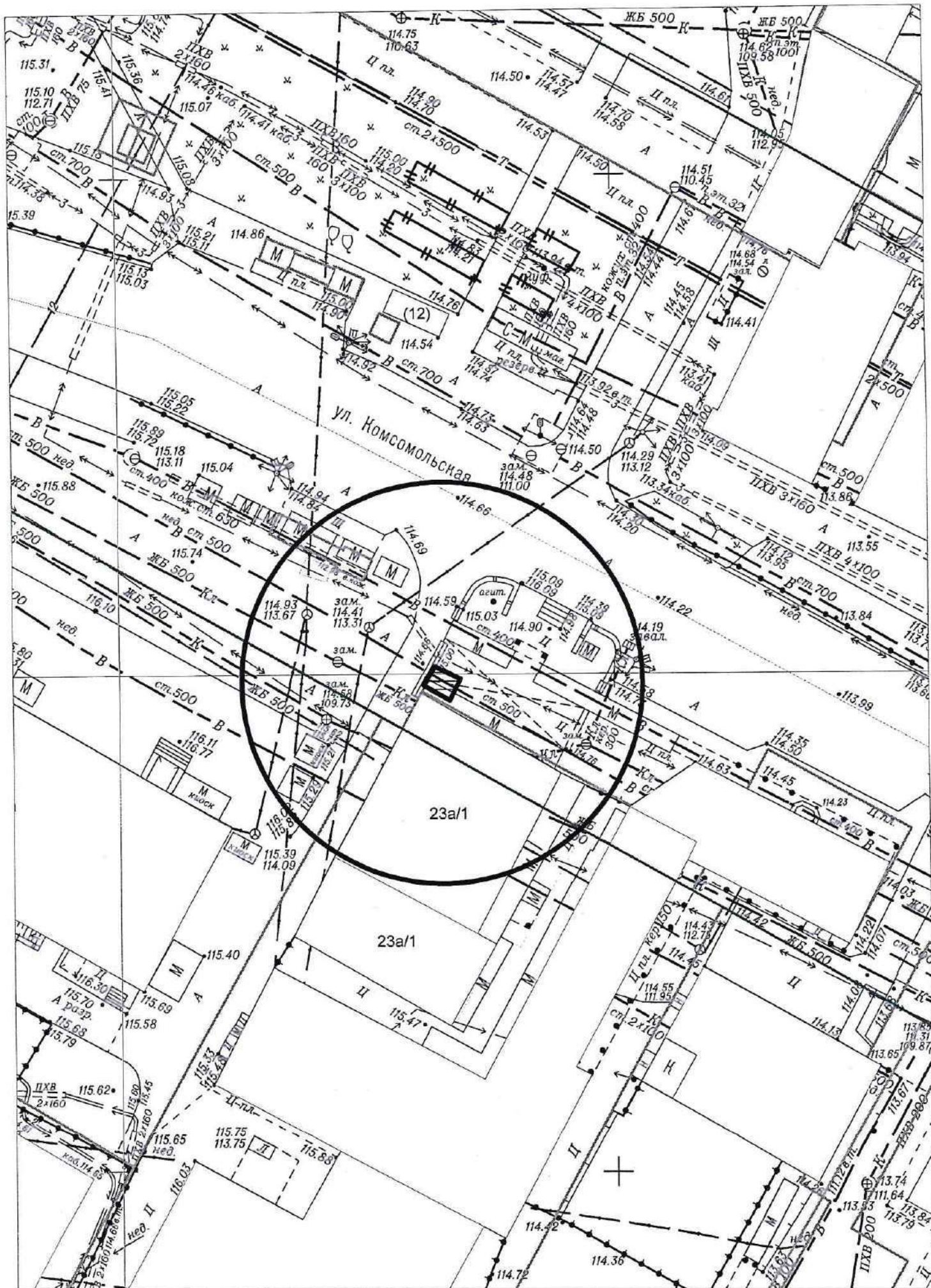
Карта-схема территории № 1773
 по адресному ориентиру ул. Комсомольская, (4)
 Масштаб М1:500



Карта-схема территории № 1774
по адресному ориентиру 7-й гранатовый переулок, (13/1)
Масштаб М1:500



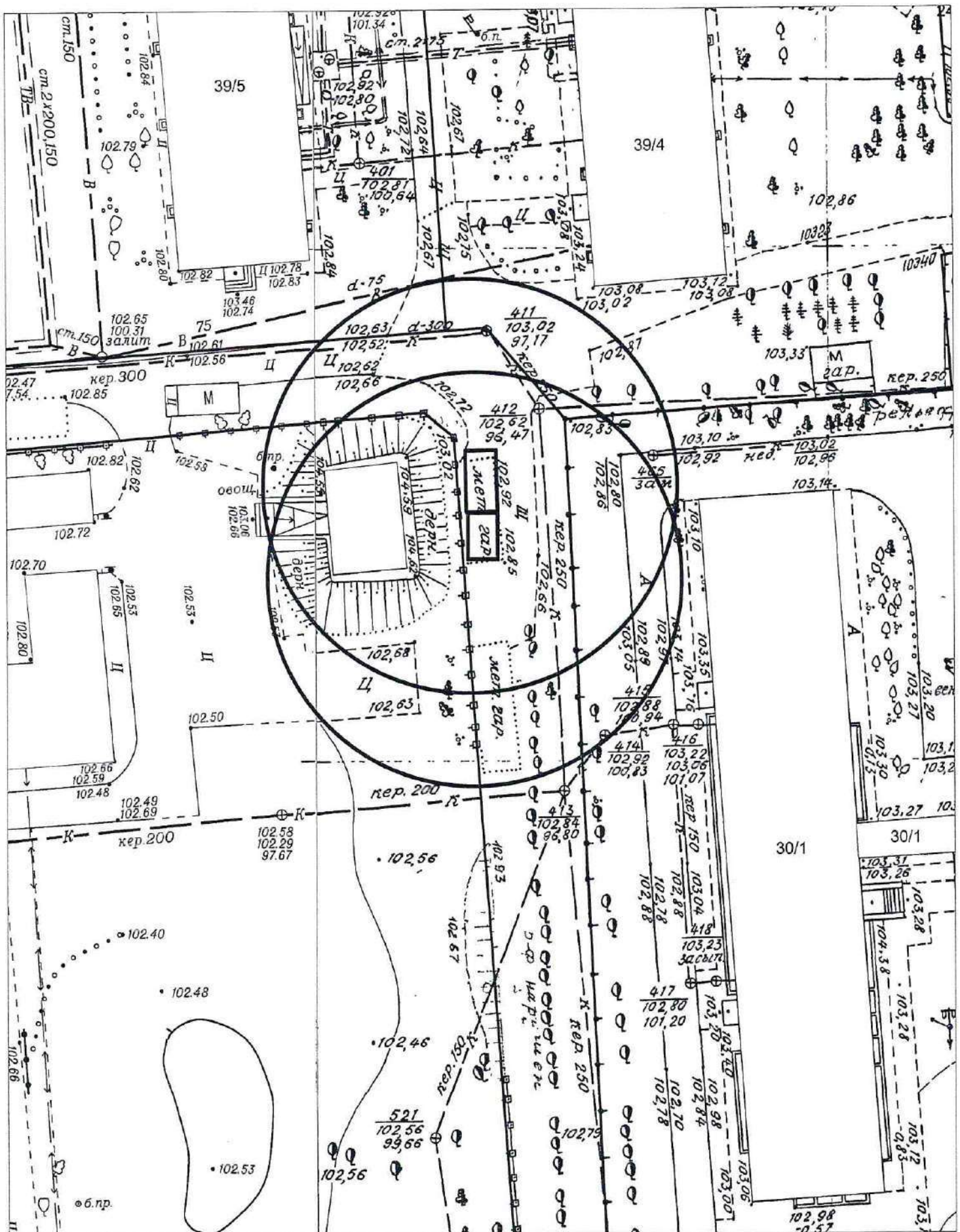
Карта-схема территории № 1775
по адресному ориентиру ул. Комсомольская, (23а/1)
Масштаб М1:500



Карта-схема территории № 1776

по адресному ориентиру: ул. Фасадная, (19)

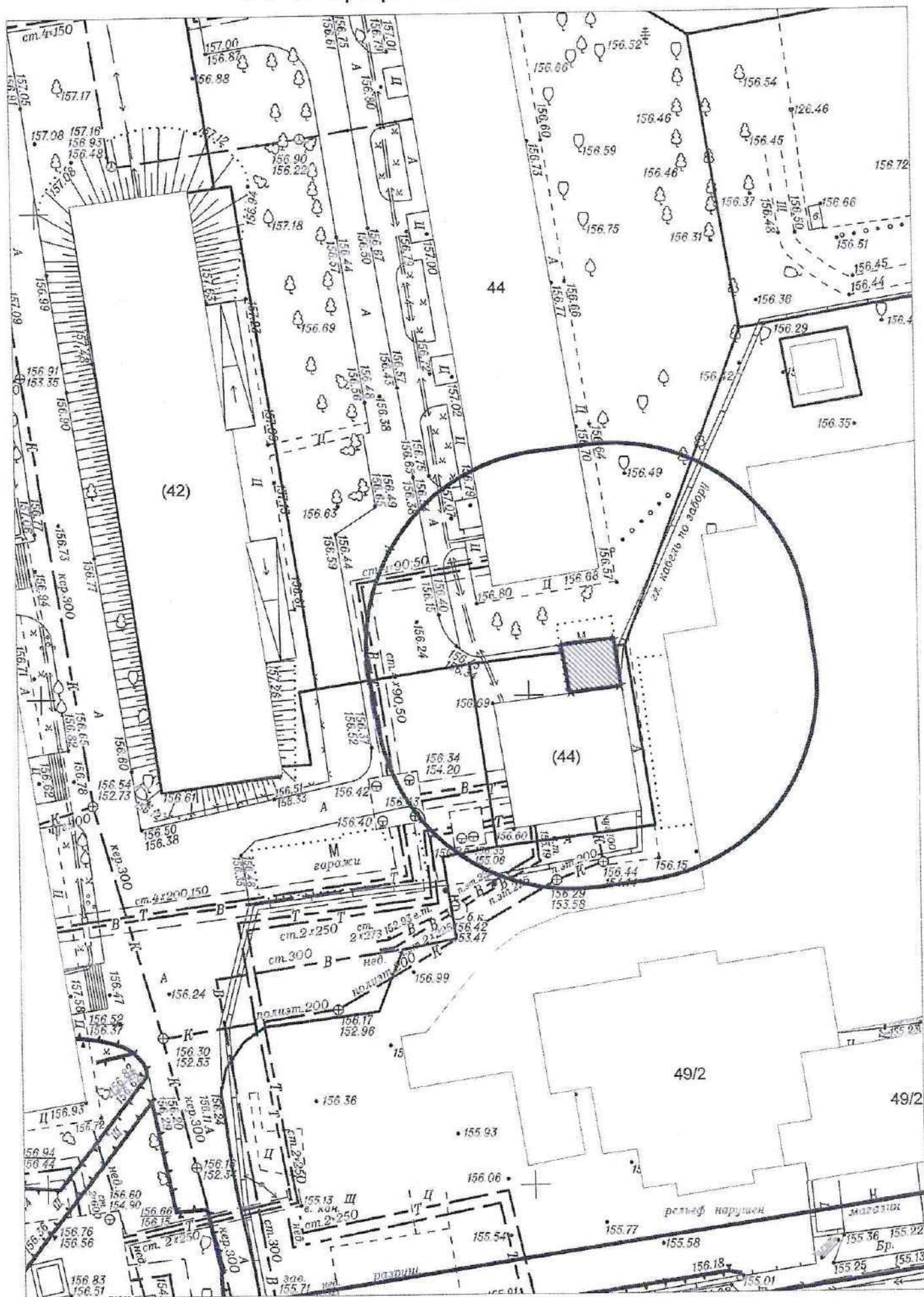
на топографическом плане М 1:500



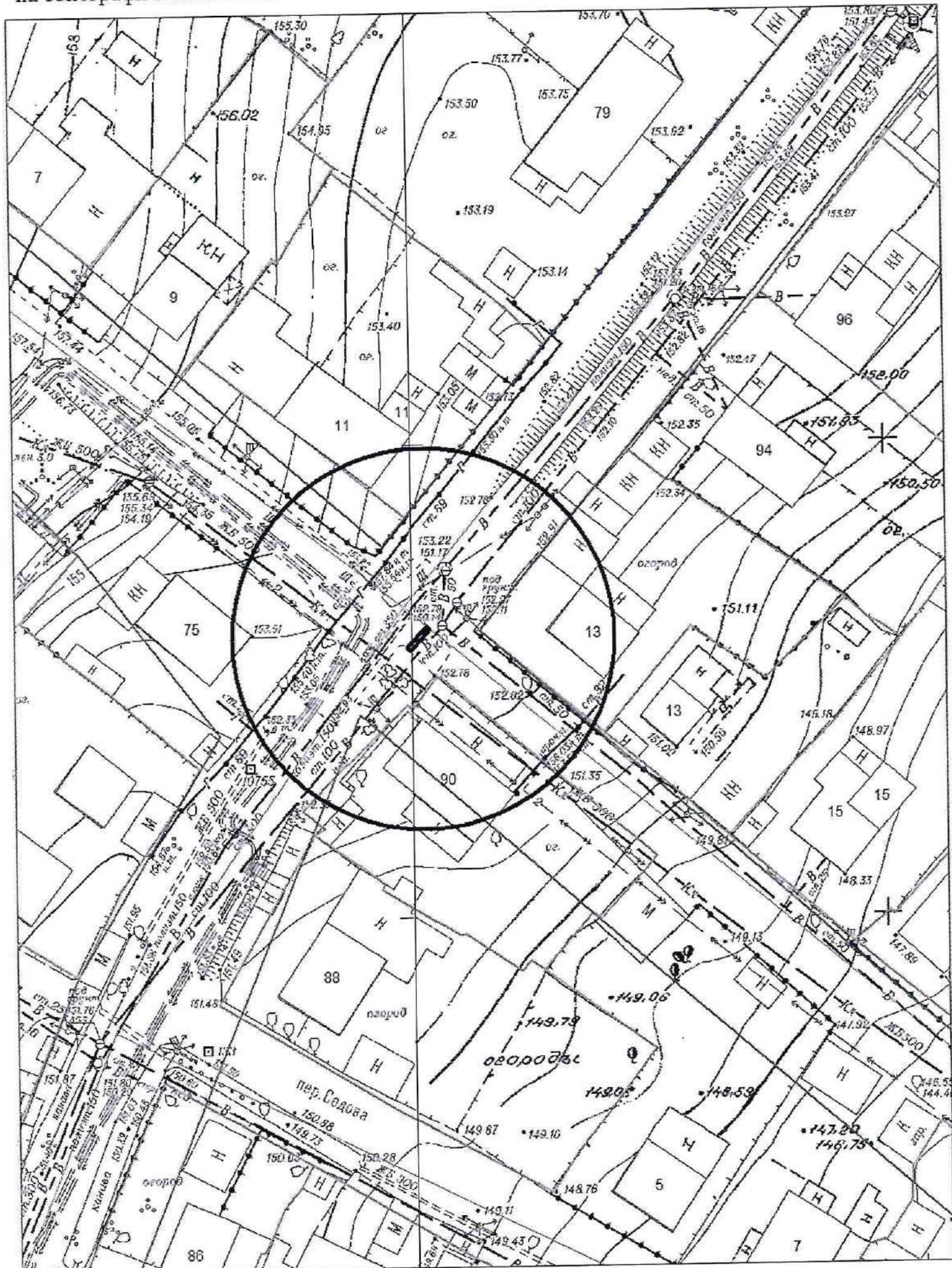
Карта - схема № 1777

с адресным ориентиром: ул. Державина, (44)

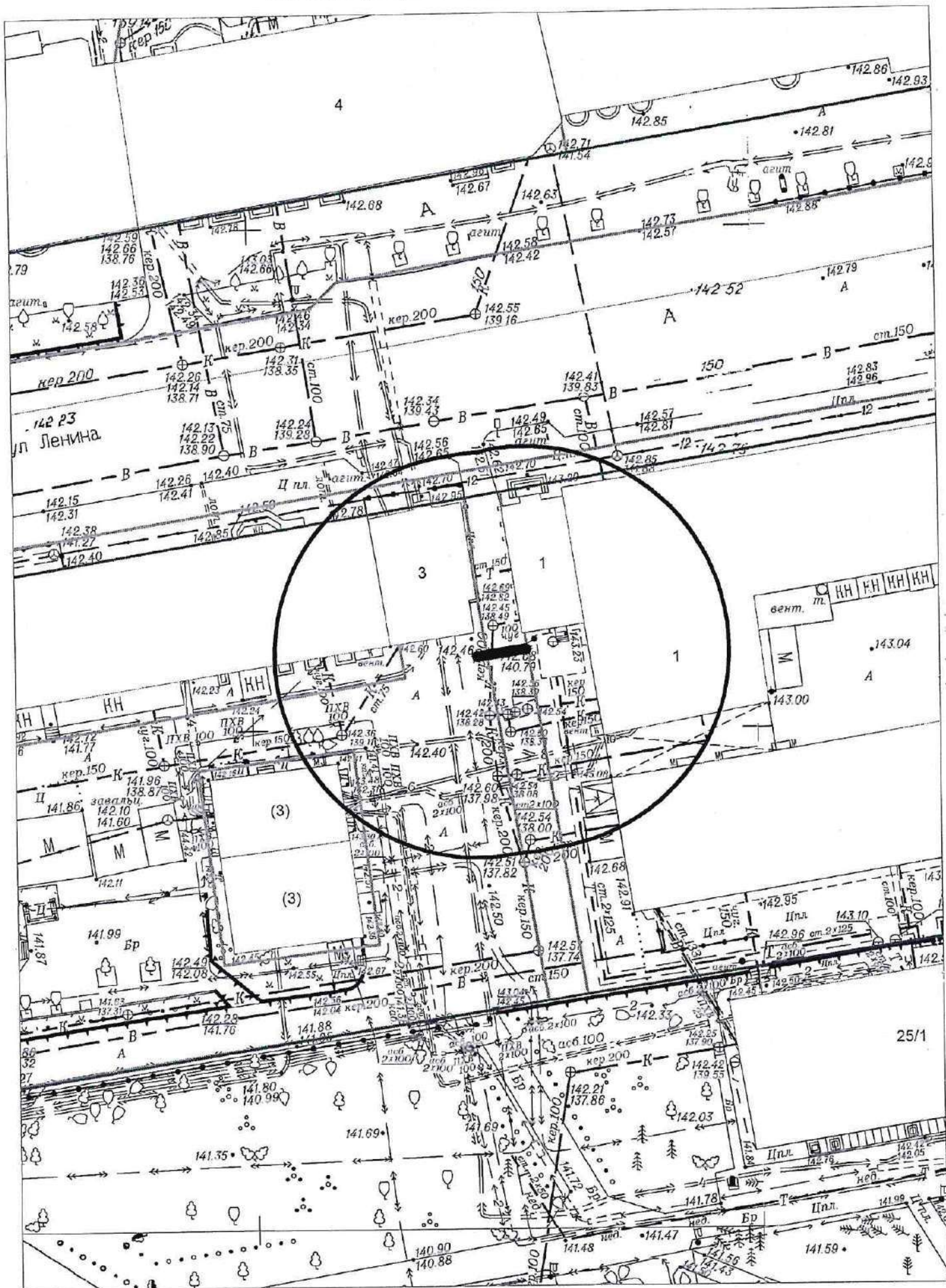
на топографическом плане М 1:500



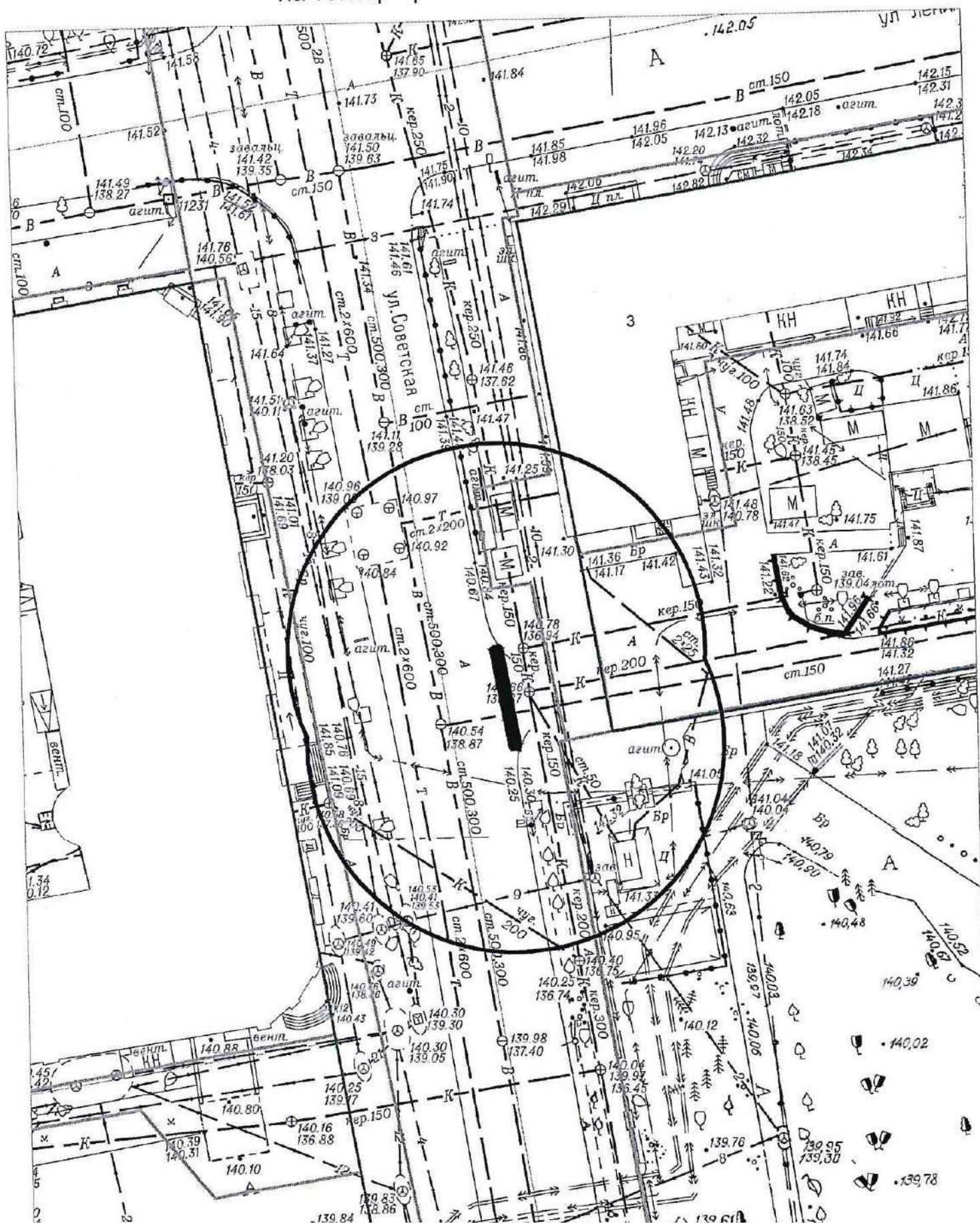
Карта-схема территории № 1778
по адресному ориентиру: ул. Седова, (90)
на топографическом плане в масштабе М 1:500



Карта-схема № 1779
по адресному ориентиру: ул. Ленина, (3)
на топографическом плане: М1:500



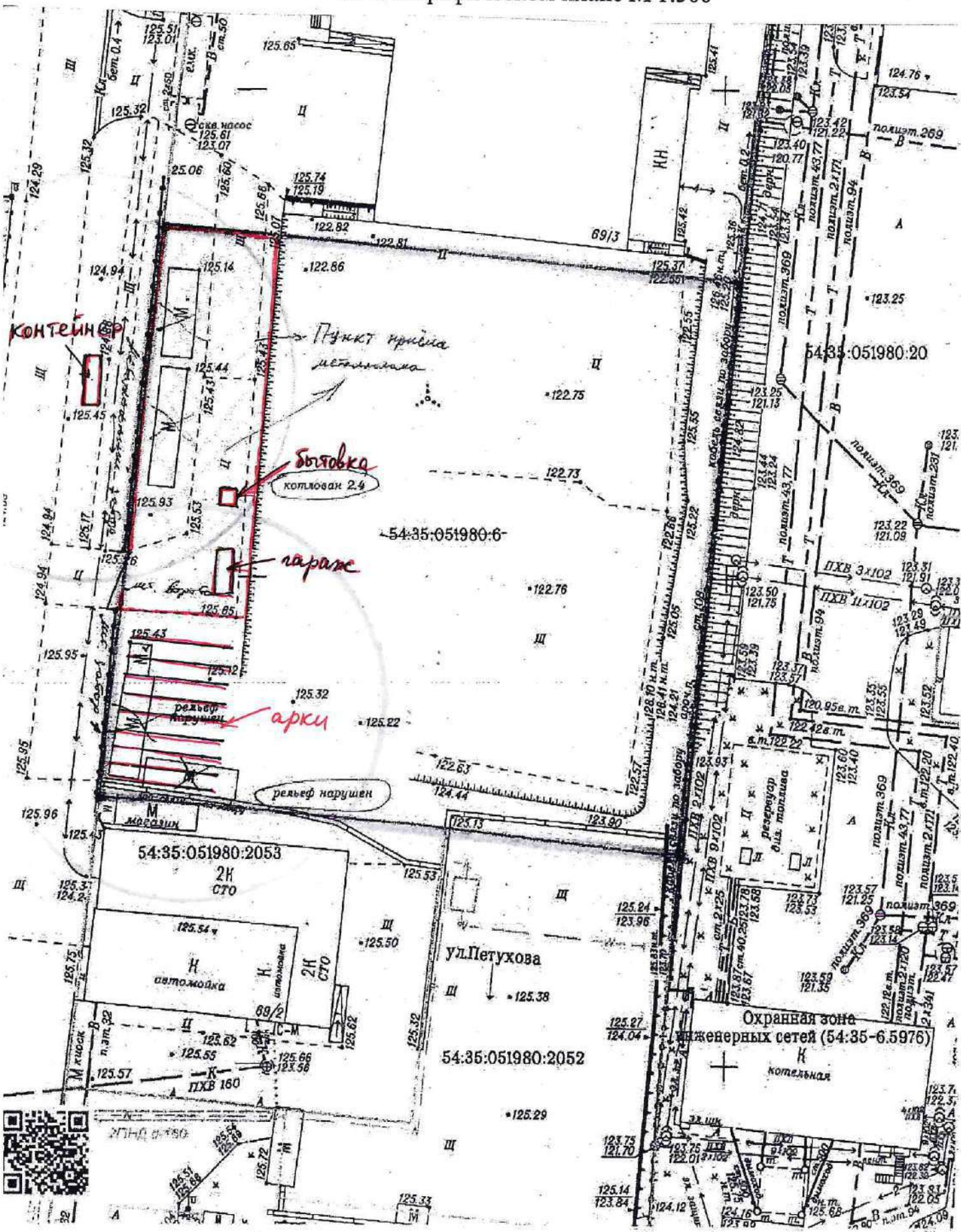
Карта-схема № 1780
по адресному ориентиру: ул. Ленина, (3)
на топографическом плане М1:500



Карта – схема территории № 1781

по адресному ориентиру: ул. Петухова, (69/26)

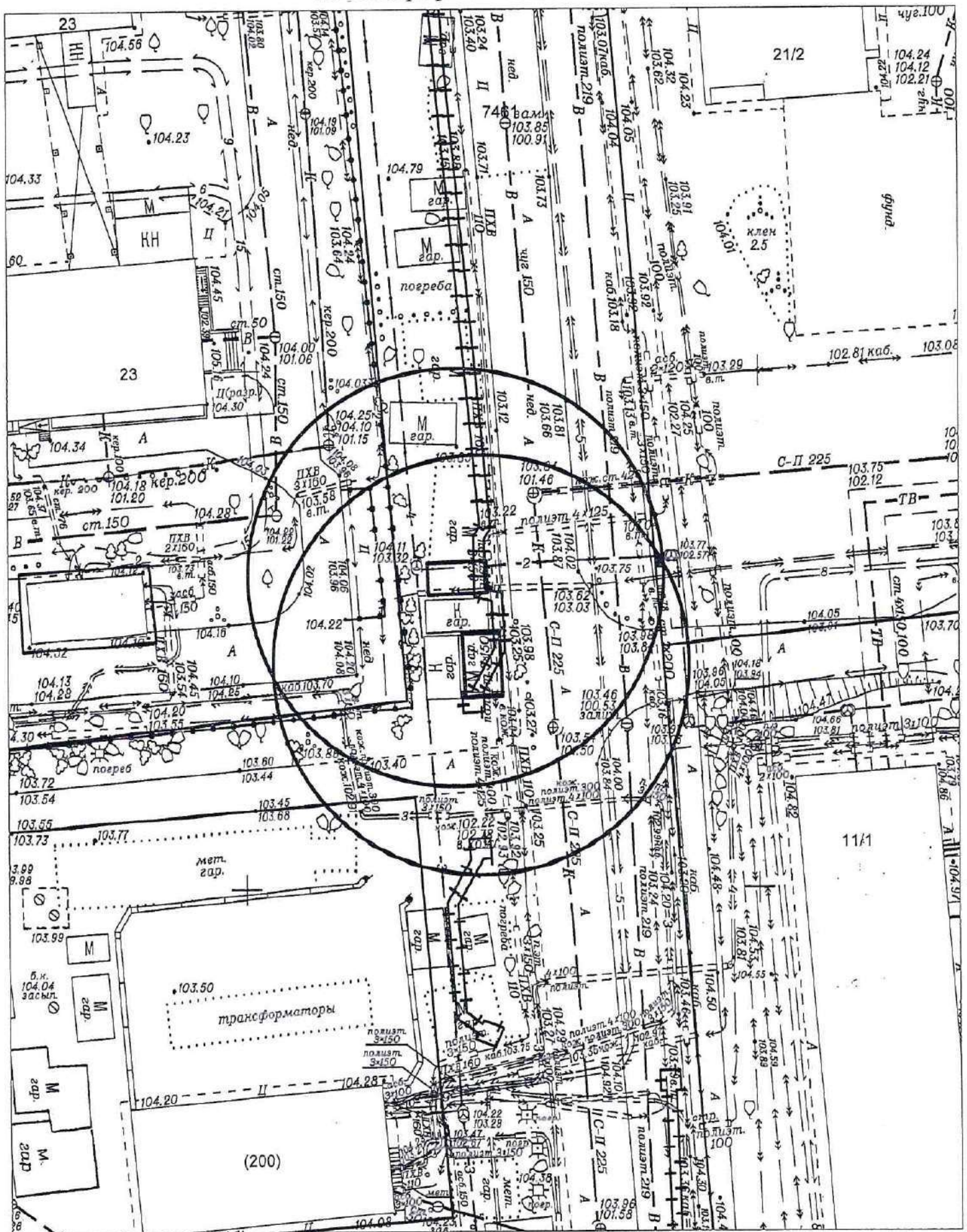
на топографическом плане М 1:500



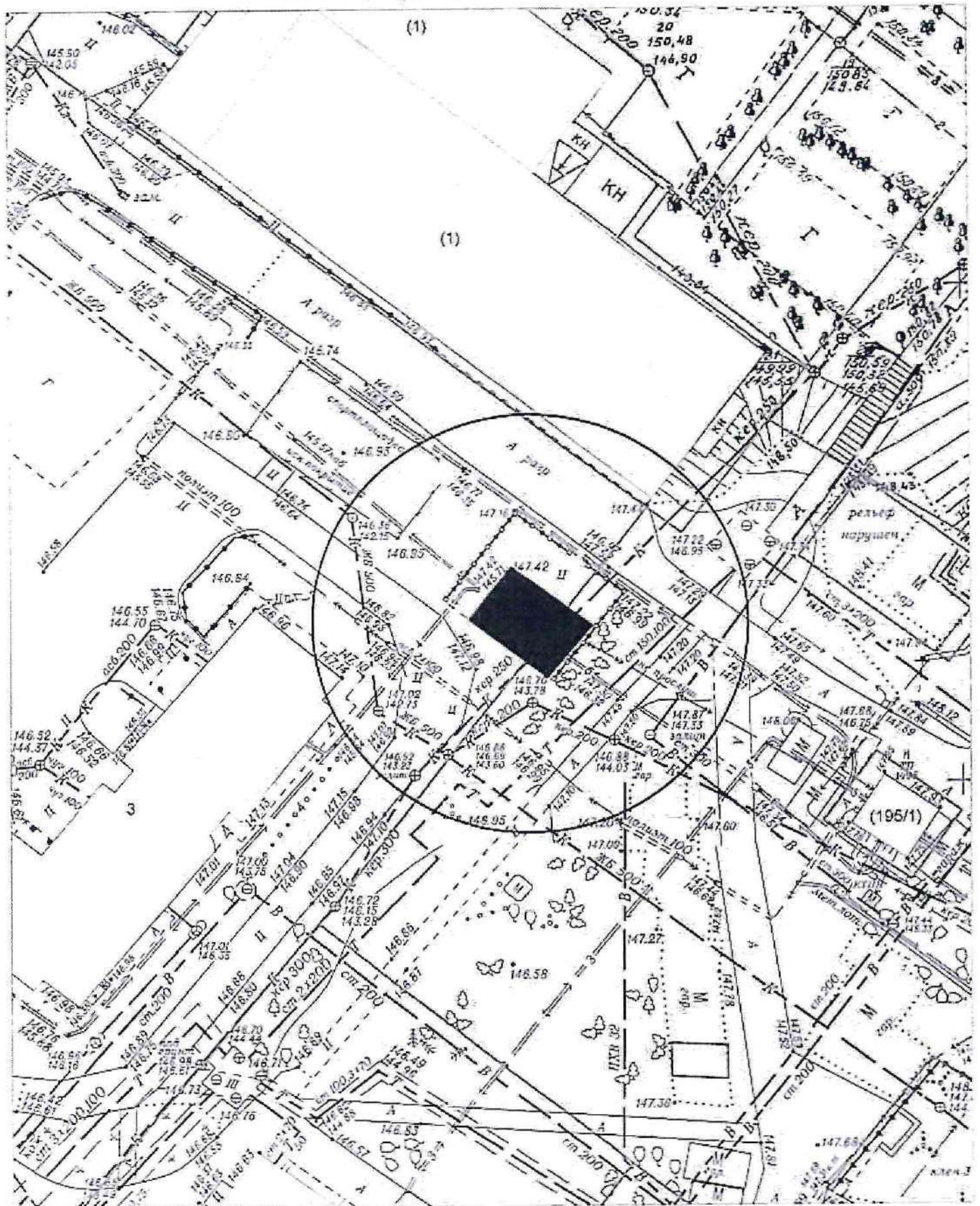
Карта-схема территории № 1782

по адресному ориентиру: ул. Танкистов, (23)

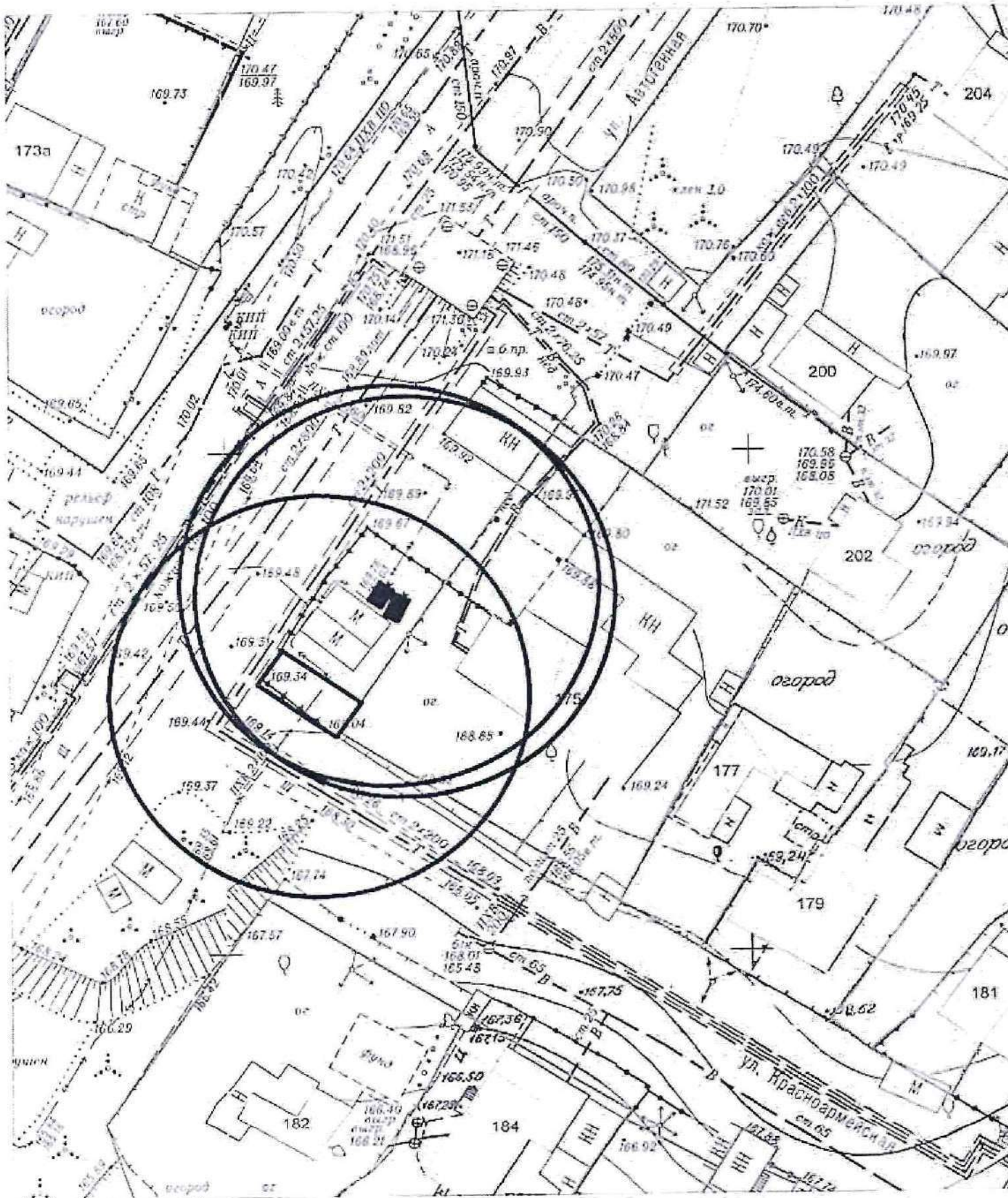
на топографическом плане М 1:500



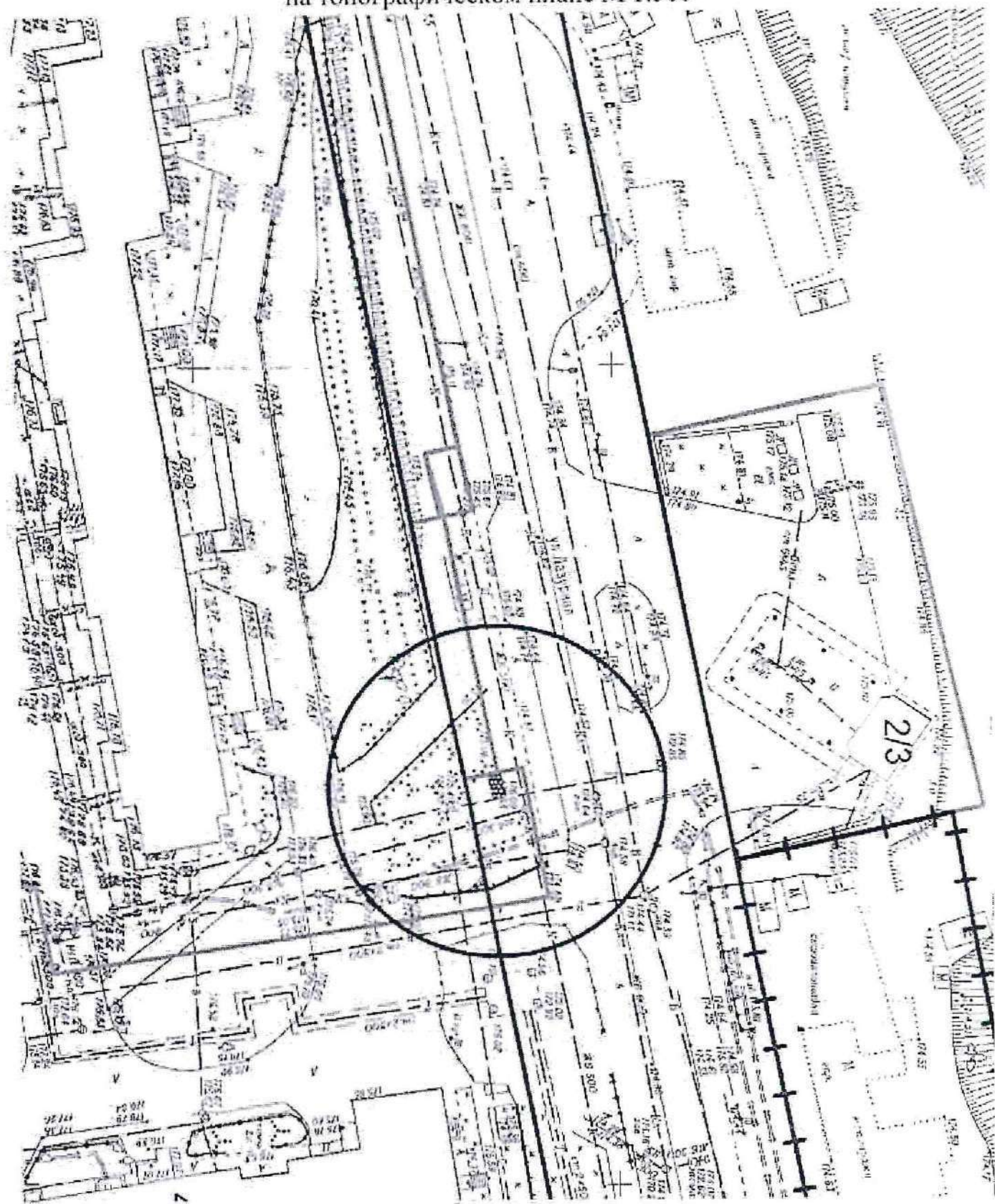
Карта-схема территории № 1784
по адресному ориентиру улица Федосеева, (3)
на топографическом плане М 1:500



Карта-схема территории № 1785
 По адресу ориентир улица Красноармейская 175
 На топографическом плане М 1:500



Карта - схема территории № 1786
по адресному ориентиру улица ул. Лазурная, (2, к. 2)
на топографическом плане М 1:500



Карта-схема № 1787
по адресному ориентиру: ул. М. Перевозчикова, (6)
на топографическом плане М1:500

